


中国历史民族地理新探

——谈《中国历史民族地理》出版的意义



《中国历史民族地理》以历史政区地理为切入点,探索中国古代民族分布与迁徙规律,突破传统范式,将民族空间分布、迁徙轨迹与地理环境、政区建置相结合,通过梳理汉代“道”、唐宋羁縻府州、元明土司等边疆政区演变,重构先秦至清代中华民族多元一体空间格局。

难题 民族分布图编绘历程

中国历史民族地理研究的对象是历史时期中国境内出现的民族和相关要素,研究的主要内容是它们的空间分布形态及其演变规律。这些与民族相关的要素在近代以前的状况基本上已经无法通过田野调查和实地考察来了解,只能依靠直接或间接的文献记载。而中国境内绝大多数古老民族一直没有自己的文字,或者在有限的文字记载中并无多少可信的史料。汉文史料虽多,但主要集中在曾经入主中原或建立过政权的民族。留存下来的各类资料更多集中在某些人物、重要事件,其他类型的遗存往往

只有片言只语;或出于传闻臆断;或自相矛盾,甚至完全空白。这些客观因素为研究工作带来了困难与挑战。

1955年,先师谭其骧先生受命“重编改绘杨守敬《历代舆地图》”。然而工作进行未几,他即发现按此做法已不符合时代需要。原因之一就是,《历代舆地图》所绘限于历代中原王朝或正史范围所及,无法显示历史时期中国的全部疆域,不足以反映中国各民族人民共同缔造历史的真实过程。此后,以范文澜、吴晗两位先生为首的“重编改绘《历代舆地图》委员会”研究决定,不再限于“重编改绘杨守敬《历代舆地图》”的计划,决定新编一部自原始社会至清时期的、包括历史时期中国全部疆域的中国历史地图集。

之后,经过内部出版和全面修订,至1988年出全的《中国历史地图集》(1—8册)已经包括历史上由少数民族建立的政权和边疆地区的政权,而未建立过政权的民族,只能在地图上用名称显示其所处大致方位或范围。由于史料缺乏,有些甚至完全空白,而即使被列入的这些政权,其疆域“四至”往往也无法画得精确详实。

直到20世纪末,尽管中国已经不乏权威的民族学、人类学、民族史、历史人文地理论著,这些论著中也没有部分历史民族地理的内容,但还没有出版一部比较全面系统的历史民族地理著作。

突破 历史民族地理的研究路径

作为国内首部系统研究中国历史民族地理的专著,该书的出版引起历史地理学界及相关学术领域的广泛关注。但该书在获得一致好评的同时,也收到了一些中肯的批评和合理的建议。为此,安介生继续潜心研究,积极加以弥补与完善。经过十余寒暑的努力工作,最终形成今天这部逾百万字的新版《中国历史民族地理》。之所以能够完成这一艰巨任务,关键在于他最终找到了穿越险阻的途径,使历史民族地理研究最大的难题迎刃而解。

学界普遍认为,历史民族地理研究相较于当代民族地理研究面临三大主要难题:一是部族归属难定,二是迁徙过程不清,三是分布范围不明。其中,第三项问题最为关键,若能解决分布范围问题,其余两项或可暂且搁置,或可留待今后。

首先,以往史料中出现过的部族名称,往往难以对应今天的民族划分标准。古代部族演变为现代民族的过程十分复杂,经历多次分化与融合,若简单套用今天的民族名称,既缺乏准确性,也不够科学。因此,在研究中宜直接采用史料中的部族原名,仅在确有确证或充分把握时,才适当标注其可能的现代对应关系。

其次,历史文献中关于民族迁徙的记载虽然不少,但大多与王朝更迭、重大灾害等政治社会变动相关联。这种情况使得准确判断迁徙规模、路线和分布状况变得相当困难。不过,尽管迁徙过程本身很重要,但每次迁徙的最终结果都会体现在民族分布格局上。只要能确定某个部族在不同时期的分布范围和具体地点,即使对其迁徙过程缺乏直接记载,也能结合当时的历史地理环境和时代背景,做出合理推断。

安介生认为,以地域为范围来对各个民族进行归类研究,是最为科学而合理的切入路径。而归类的依据,则是通过历代疆域变迁与民族地区政区建置的梳理与分析,可以充分展现中国古代民族发展的空间维度。在尚未实现真正统一的邦国时代或分封制阶段,一个农耕的或半农半牧的部族,当其人口和实力增加到一定程度,就会建立一个“国”或被封为一个“国”。牧业部族如果在人数

和活动范围达到一定大的范围,也会得到相邻政权或部族的记载或记录。

展望 学术体系的构建与未来

无论从构建中国历史地理学的学科体系出发,还是为了适应学术进步和社会发展的需求,中国历史民族地理这一学科分支都不可或缺。1999年12月,教育部首批全国重点研究基地之一——复旦大学历史地理研究中心成立。中心成立后,确定撰写《中国历史地理学》系统著作的目标,并成功申报为教育部人文社科基金资助的重点项目。除安介生承担的《历史民族地理》外,还包括李孝聪的《历史城市地理》、满志敏的《中国历史时期气候变化研究》等。

经过数代学者的艰苦工作,中国历史政区地理的研究成果相当丰富,特别是八卷本《中国历史地图集》的出版,为今天的研究者提供了权威、全面的政区背景与依据。安介生充分借鉴前辈学者在历史政区地理和文化地理领域的研究成果,系统梳理民族地区政区建置的特点及其演变过程,并结合相关户籍人口统计资料,较为全面地呈现出各历史时期中国境内民族的分布状况。


该书对中国历史地理学的贡献及其在历史民族地理的开创性成就,已无需赘言。然而,“中国历史民族地理研究”作为一项宏大而复杂的课题,仍需在完整性、系统性和理论完善性上持续探索。我相信安介生不会就此止步,也期待与他志同道合的学术同仁及其培养的青年学者们共同推进这一研究。

(原载《光明日报》,作者为葛剑雄)




新书推介

《世上的果子 世上的人》



内容简介:这次《世上的果子 世上的人》画的是内蒙古原野上不知名的果子,写的大多是世上像草芥子一样被忽略的人,用一种新的视角,去打量老人过去75年的生活和地记得的那个世界。

《慈航:近世中国的儿童与童年》



内容简介:本书是熊教授在国内首部中译本,对宋代以降中国传统社会的儿童和童年做了大量研究,再现近世中国的幼童生活以及成人的育儿生活。分三编八章,辅以46幅精美的中国古代反映儿童养育和生活的插图,折射出近世中国在社会关系、思想观念、文明发展、文化形态等方面的发展与转变。

阅读风起书香驿站

本报记者 王恬 通讯员 谭微



的毛毛虫》,指着鲜艳的画面,用轻柔的语气念着。宝宝伸出小手,好奇地触摸书上那个被“毛毛虫”吃穿的洞洞,咯咯地笑起来。书架间,几位中学生安静地阅读,寻找心仪的课外读物,空气里只有书页翻动的沙沙声,暑热仿佛被隔绝在厚重的塔墙之外。

“这次送来的书,真是送到我们心坎上了。”西大街社区党委书记钟军,看着居民们沉浸书海的样子,脸上满是欣慰。此次咸安区图书馆配送的200册新

书,是经过前期深入调研后的“精准供给”。咸安区图书馆馆长廖彦介绍:“我们特别留意社区反馈,老人需要养生保健、字体大的书,孩子们暑假时间长,科普和趣味读物需求大;年轻父母则关注亲子阅读资源。”

崭新的书册刚刚上架,就被眼尖的居民们发现。科普读物书架前,几个中学生正热烈讨论着《宇宙简史》里的黑洞理论。养生保健类书籍旁,张奶奶立刻找到了惦记很久的《中医食疗方》。“以前得专

门跑区图书馆,路远天又热。现在好了,出门遛个弯,顺路就把书看了、借了,水塔里头还凉快!”她乐呵呵地说。

驿站虽由水塔改造,空间不算大,但布置得温馨实用。除了常规借阅区,还特别开辟了凉爽的“亲子阅读角”和青少年喜爱的“科普探索区”。驿站的藏书量已达千余册,麻雀虽小,五脏俱全。

暑假里,“水塔邻里书香驿站”成为了社区孩子们消暑充电的“文化绿洲”。柯雯静介绍,为迎接暑假,他们特意策划了系列阅读活动。

启用当天下午,驿站里就传出了孩子们清脆的朗读声。一场名为“水塔故事会”的活动正在举行。社区志愿者们绘声绘色地讲述着绘本故事,围坐的孩子们睁大眼睛,随着情节时而紧张、时而欢笑。互动环节,孩子们争相举手复述故事情节,扮演角色,小小的空间充满了童真与活力。

驿站还专门开辟了一个安静的角落,配有台灯和插座,供需要写暑假作业的学生使用。初二学生小林说:“家里太吵,这里安静又凉快,写完作业还能直接找参考书,很方便。”

廖彦告诉记者,未来将持续依托驿站开展形式多样的阅读活动,特别是抓住寒暑假等重要节点,让驿站的“文化星火”点燃更多居民尤其是青少年的阅读热情,让“爱读书、读好书、善读书”的种子在咸安各个社区生根发芽、蔚然成风。

《大博弈》



内容简介:这是周梅森又一部现实主义题材力作。书写时代浪潮下的中国工业制造,围绕一家拥有百年历史的老厂展开。讲述了孙和平等一批敢想敢干的企业家勇于拼搏亮剑的故事。三个昔日的老同学、三个充满梦想的企业家,为了实现中国重工业的长足发展,展开一场惊心动魄的大博弈……

(本报综合)

咸安区国有建设用地使用权网上挂牌出让公告

咸安网挂G[2025]119-20号

根据《中华人民共和国土地管理法》、《招标拍卖挂牌出让国有建设用地使用权规定》和《咸宁市国有建设用地使用权网上挂牌出让规则》等相关规定,经咸安区人民政府批准,咸安区自然资源和规划局定于2025年7月31日至2025年9月1日,在湖北省咸宁市自然资源和城乡建设网上交易系统(http://219.139.108.3)以下简称网上交易系统)公开挂牌出让咸安网挂G[2025]119-20号地块国有建设用地使用权,并授权咸安区公共资源交易中心具体承办,现将有关事项公告如下:

一、地块简介(宗地四至见挂牌宗地图)		
挂牌编号	咸安网挂G[2025]119	咸安网挂G[2025]120
系统宗地编号	2025-籍1-02	咸安2025036
宗地位置	咸安区商贸物流园	咸安区浮山办事处沿河村
土地面积(m ²)	39541.23(59.31亩)	3922.29(5.88亩)
容积率	1.6≤容积率≤2.0	≤0.5
主要用途	≤35%	≤25%
规划绿地率	≥30%	≥10%
建筑限高	≤36米	≤12米
出让年限	商住用地(商住比1:9)	40年
出让年限	商业40年,住宅70年	40年
挂牌起始价	8937万元	1200万元
履约保证金	8937万元	1200万元

二、竞买人资格及其他要求
1.中华人民共和国境内外的法人和其他组织除法律、法规另有规定外,均可通过网上注册参加竞价竞买。除竞买人外,竞买人须提供竞买须知中要求提供的相应文件资料。
2.咸安网挂G[2025]119-20号地块竞买。申请人在申购土地前须在“信用中国”官网查询企业信用信息情况,并在竞得土地后签署《湖北省自然资源领域信用承诺书》,承诺在信用

用中国(湖北)等网站群,无违法违规及失信记录,或已依法依规完成信用修复。在业务受理期间,如被列入信用“黑名单”,土地竞得人须在1个工作日内向直接受理业务的自然资源管理部门书面报告情况,并接受在信用修复前自然资源管理部门作出的中止(终止)业务办理等一切合法合规的信用惩戒措施。
三、本次国有建设用地使用权网上挂牌出让活动,竞价高者得的原则确定竞得人。

四、本次国有建设用地使用权挂牌出让活动在互联网上通过网上交易系统进行,详细资料和要求详见挂牌出让文件。申请人可自公告发布之日起至2025年8月27日在网上交易系统下载挂牌出让文件,办理CA数字证书,按要求足额缴纳竞买保证金(或提交《银行保函信息确认函》),并按挂牌出让文件规定的操作参加竞买。本次出让不接受通过网上交易系统提出竞买申请以外其他形式(如电话、邮寄、书面、口头等)的申请。

五、本次网上挂牌缴纳保证金(或提交《银行保函信息确认函》)截止时间为2025年8月27日下午16时,网上报价时间为2025年8月20日上午8时到2025年9月1日上午11时止。挂牌竞价时间截止时,经系统询问,有竞买人表示愿意继续加价的,系统将自动转入网上限时竞价程序,通过竞价确定竞得人。

六、咸安区公共资源交易中心对本次网上挂牌出让活动不另行组织现场踏勘和地块情况介绍,竞买人可在公告期间自行踏勘现场。
七、如果在使用湖北省咸宁市自然资源和城乡建设网上交易系统过程中遇到问题或困难,请在分清问题类型的同时,与下列工作人员联系:
咸安区公共资源交易中心
魏女士:0715-8068319、15827082486
地址:湖北省咸宁市咸安区金桂路99号
数字证书办理及咨询电话:李先生:18672953616
地址:湖北省咸宁市温泉咸宁大道国际大厦A座15层
咸宁市咸安区自然资源和规划局
咸宁市咸安区公共资源交易中心
二〇二五年七月三十一日

赤壁市国有建设用地使用权挂牌出让公告

赤壁网挂G[2025]15号

根据《中华人民共和国土地管理法》、《招标拍卖挂牌出让国有建设用地使用权规定》和《赤壁市国有建设用地使用权网上挂牌出让规则》等相关规定,经赤壁市人民政府批准,赤壁市自然资源和规划局定于2025年7月31日至2025年9月4日,在咸宁市自然资源和城乡建设网上交易系统(http://219.139.108.3)以下简称网上交易系统)公开挂牌出让赤壁网挂G[2025]15号地块国有建设用地使用权,现将有关事项公告如下:

一、地块简介(宗地四至见宗地图)	
宗地编号	G[2025]15号
宗地位置	赤壁市蒲圻镇大桥村
土地面积	13976.50亩(含2031亩)
容积率	≤1.0
主要用途	≤45%
规划绿地率	≥10%
建筑限高	≤25米(不含构筑物)
出让年限	一类工业用地
出让年限	40年
竞买保证金(或提交相应银行保函)	42万元
履约保证金	2031万元
挂牌起始价	2.2亿元

二、竞买人资格及其他要求
1.中华人民共和国境内外的法人、自然人和其他组织除法律、法规另有规定外,均可通过网上注册参加竞价竞买。参加竞买须提供竞买须知中要求提供的相应文件资料。
2.赤壁网挂“标准地”方式出让,项目环评空间准入标准须符合赤壁市产业规划“三线一单”管控要求,废弃物流用污染物排放标准符合国家和行业标准,环境质量管控标准符合《工业企业噪声》三类要求,《空气质量》二、三类(地表水)三类、《声环境》三类等。

3.在赤壁市范围内存在欠缴土地出让金未及缴纳的,有闲置土地及其他违法用地及未及时纠正的,被政府和政府相关部门列入联合惩戒名单的自然人、法人和组织不得参加该宗地竞买。申请人在申购土地前须到赤壁市自然资源和规划局查询申报信息主体的信用诚信情况。
三、本次国有建设用地使用权挂牌出让活动,竞价高者得的原则确定竞得人。

四、本次国有建设用地使用权挂牌出让活动在互联网上通过网上交易系统进行,详细资料和要求详见挂牌出让文件。申请人可自公告发布之日起至2025年9月2日在网上交易系统下载挂牌出让文件,办理CA数字证书,按要求足额缴纳竞买保证金(或提交《银行保函信息确认函》),并按挂牌出让文件规定的操作参加竞买。本次出让不接受通过网上交易系统提出竞买申请以外其他形式(如电话、邮寄、书面、口头等)的申请。

五、本次网上挂牌缴纳保证金(或提交《银行保函信息确认函》)截止时间为2025年8月27日下午16时,网上报价时间为2025年8月22日8时到2025年9月4日上午10时止。挂牌竞价时间截止时,经系统询问,有竞买人表示愿意继续加价的,系统将自动转入网上限时竞价程序,通过竞价确定竞得人。

六、本次公开出让公告如有变更或补充,以赤壁市自然资源和规划局网站上发布的补充公告为准。
七、赤壁市自然资源和规划局对本次网上挂牌出让活动不另行组织现场踏勘和地块情况介绍,竞买人可在公告期间自行踏勘现场。
八、如果在使用湖北省咸宁市自然资源和城乡建设网上交易系统过程中遇到问题或困难,请在分清问题类型的同时,与下列工作人员联系:
赤壁市自然资源和规划局
联系人:石先生
联系电话:0715-5898679
地址:赤壁市自然资源和规划局
赤壁市自然资源和规划局
2025年7月31日

解除合同通知书

咸宁晨鸣林业发展有限责任公司:
贵公司于2009年4月20日与桂花镇白沙村村委会签订《租赁林地及定购林木合同书》,合同编号:XCNCMLY-XA2008-012;于2009年4月6日与桂花镇盛源村村委会签订《租赁林地及定购林木合同书》,合同编号:XCNCMLY-XA2008-010;于2009年4月6日与桂花镇南川村村委会签订《租赁林地及定购林木合同书》,合同编号:XCNCMLY-XA2008-013;于2009年4月20日与桂花镇石城村(现大屋雷村)村委会签订《租赁林地及定购林木合同书》,合同编号:XCNCMLY-XA2008-009;于2009年4月20日与桂花镇九垅村村委会签订《租赁林地及定购林木合同书》,合同编号:XCNCMLY-XA2008-002。后,因贵方未按合同约定履行支付租金的合同义务,时间长达十余年,已构成根本违约,导致我方重大损失。我方现正式通知贵方,解除贵方于2009年4月20日与桂花镇白沙村村委会签订《租赁林地及定购林木合同书》,合同编号:XCNCMLY-XA2008-012;于2009年4月6日与桂花镇盛源村村委会签订《租赁林地及定购林木合同书》,合同编号:XCNCMLY-XA2008-010;于2009年4月6日与桂花镇南川村村委会签订《租赁林地及定购林木合同书》,合同编号:XCNCMLY-XA2008-013;于2009年4月20日与桂花镇石城村(现大屋雷村)村委会签订《租赁林地及定购林木合同书》,合同编号:XCNCMLY-XA2008-009;于2009年4月20日与桂花镇九垅村村委会签订《租赁林地及定购林木合同书》,合同编号:XCNCMLY-XA2008-002。同时,我方保留进一步追究贵方违约责任的权利。
特此通告
咸宁市咸安区桂花镇人民政府
2025年7月31日

拍卖公告

公共资源交易中心一楼服务大厅办理竞买登记手续。
竞买保证金账户信息:户名:湖北泰诚拍卖有限公司;开户行:中国农业银行股份有限公司咸宁开发区支行;账号:1768701040008007。
二、特别注意事项
1.此次拍卖标的以移交时的现状交付,标的移交时出现数量短少,不影响成交结果。委托人、拍卖人对标的数量、品质等瑕疵均不承担任何担保责任。
2.竞买人在运输前需按照现场要求,设置符合要求的防撞设施,要保证运输通道安全畅通,确保周边群众安全出行。同时要严格落实治超相关要求,保障周边公路路域环境。道路运输协调工作,自行处理,涉及经济责任的,由竞买人承担。
3.其他事项详见《拍卖文件》。
三、竞买报名条件及报名时间:中华人民共和国境内依法设立、合法存续的企业法人均可申请参加竞买。有意竞买者请于2025年8月11日下午17:00时前(以到账为准)向拍卖人指定账户缴纳竞买保证金,并持有效营业执照、身份证明、竞买保证金凭证等到赤壁